

FRAMTIDA
TRAFIKLEDER
ENL FÖP

Begränsningslinje för
områden med avseende på
skyddsavstånd från
kraftledning

MOTJONSSPÅR

B
20 tomter

C
26 tomter

D
74 tomter

F
19 tomter

E
54 tomter

G
20 tomter

A
56 tomter

K
24 tomter

I
21 tomter






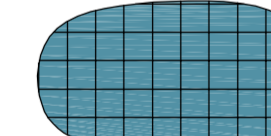
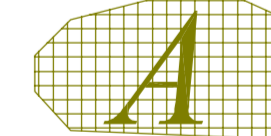
H
21 tomter

ev service

rekreation

ev service

FÖRKLARING

-  OMRÅDESGRÄNS
-  MATARGATA
-  INFARTSGATA
-  KVARTERSGATA
-  OMRÅDE FÖR BOSTÄDER
MED BETECKNING OCH
BEDÖMT TOMTANTAL
(schematisk avgränsning)
-  OMRÅDE FÖR SERVICE
(schematisk avgränsning)
-  ARKEOLOGISKT FYND MED BETECKNING
(schematisk och preliminär avgränsning)

GODKÄNNANDEHANDLING

HÅBO KOMMUN
Miljö- och Teknikförvaltningen
716 90 BÅLSTA
TEL 0171-525 00 FAX 0171-563 33

SWECO FFNS
SWECO FFNS ARKITEKTER AB
Södra Ringvägen 12, 721 03 Västerås
Tel 021-14 11 00, Fax 021-14 11 14

UTBYGGNADSFÖRSLAG TILLHÖRIGT
DETALJPLANEPROGRAM FÖR
KALMARNÄS

HÅBO KOMMUN UPPSALA LÄN
UPPRÄTTAT I MAJ 2004 OCH REVIDERAT I SEPTEMBER 2004 AV
SWECO FFNS ARKITEKTER I SAMARBETE MED MILJÖ- OCH
TEKNIKFÖRVALTNINGEN

STAFFAN STENHALL
ARKITEKT SARMSA

SKALA A1L: 1:2000
SKALA A3L: 1:4000
METER
0 10 20 30 40 50 100 150